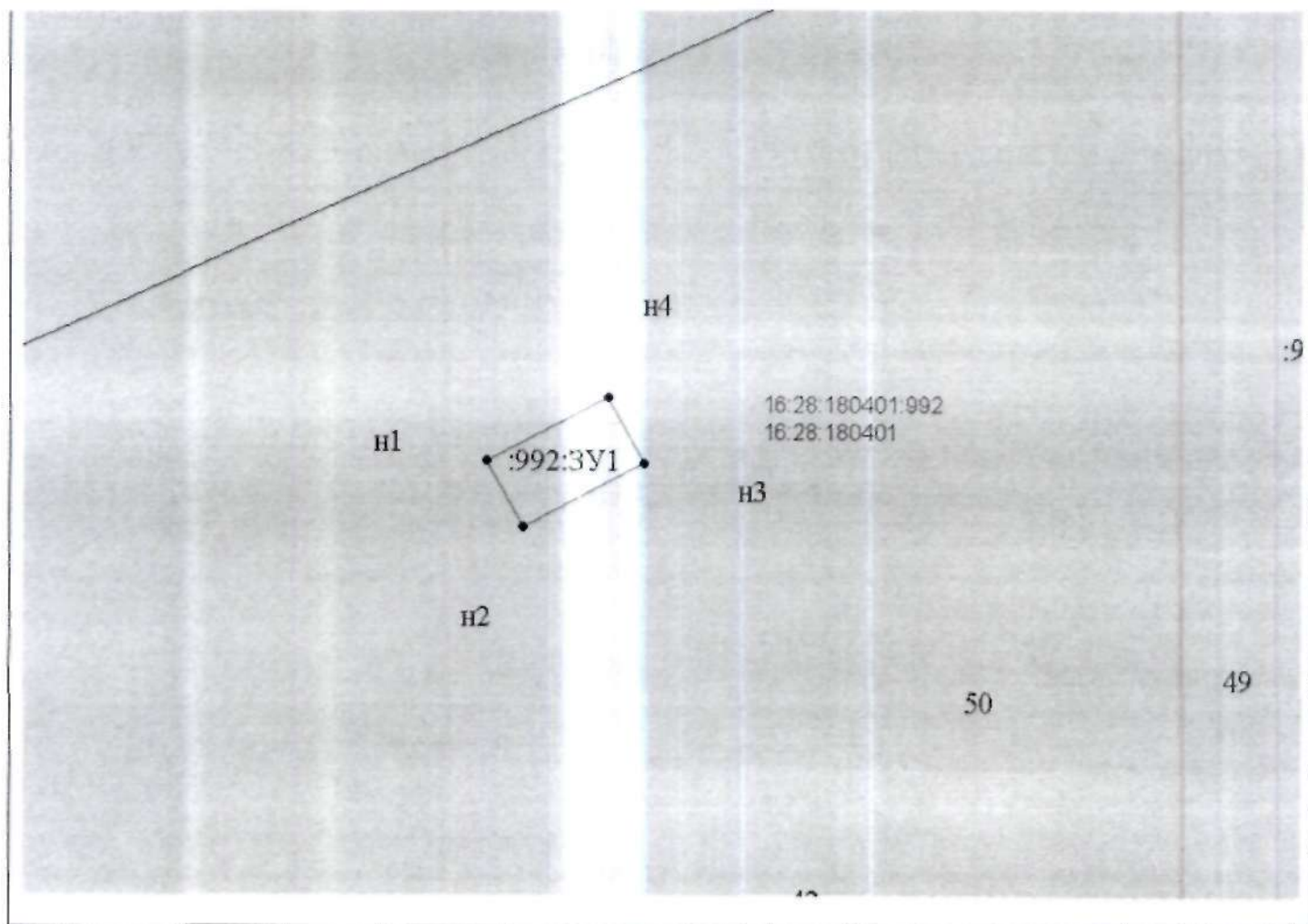








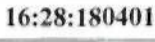
**СХЕМА  
РАСПОЛОЖЕНИЯ ЗЕМЕЛЬНОГО УЧАСТКА НА КАДАСТРОВОМ ПЛАНЕ ТЕРРИТОРИИ**

Кадастровый или условный номер земельного участка		
Площадь земельного участка	904 кв.м.	
Обозначение характерных точек границ	Координаты МСК-16	
	X	Y
н1	471430.94	2366383.90
н2	471411.25	2366394.38
н3	471430.31	2366430.18
н4	471449.97	2366419.66
н1	471430.94	2366383.90



Масштаб 1:2000

## Условные обозначения

	обозначение существующей части границы, имеющиеся в ГКН сведения о которой достаточны для определения ее местоположения
	обозначение вновь образованной части границы, сведения о которой достаточны для определения ее местоположения
	обозначение характерной точки границы, сведения о которой достаточны для определения ее местоположения
	обозначение характерной новой точки вновь образованной части границы, сведения о которой достаточны для определения ее местоположения
	кадастровый номер исходного, измененного или уточняемого земельного участка
	обозначение образуемого путем раздела или выдела земельного участка
	обозначение кадастрового квартала